



## Informace o pozemku

Parcelní číslo: [1072/1](#) 

Obec: [Bělkovice-Lašťany \[500526\]](#) 

Katastrální území: [Bělkovice \[601977\]](#)

Číslo LV: [749](#)

Výměra [m<sup>2</sup>]: 19251

Typ parcely: Parcela katastru nemovitostí

Mapový list:

Určení výměry: Graficky nebo v digitalizované mapě

Způsob využití: koryto vodního toku přirozené nebo upravené

Druh pozemku: vodní plocha



## Vlastníci, jiní oprávnění

Vlastnické právo	Podíl
Česká republika	
Právo hospodařit s majetkem státu	Podíl
Povodí Moravy, s.p., Dřevařská 932/11, Veveří, 60200 Brno	

## Způsob ochrany nemovitosti

Nejsou evidovány žádné způsoby ochrany.

## Seznam BPEJ

Parcela nemá evidované BPEJ.

## Omezení vlastnického práva

Typ
Věcné břemeno (podle listiny)
Věcné břemeno umístění a provoz. elektrorozvodného zařízení

## Jiné zápisy

Nejsou evidovány žádné jiné zápisy.

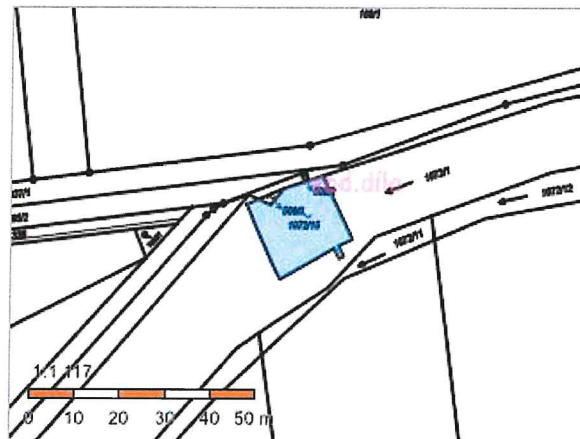
 Řízení, v rámci kterých byl k nemovitosti zapsán cenový údaj

Nemovitost je v územním obvodu, kde státní správu katastru nemovitostí ČR vykonává [Katastrální úřad pro Olomoucký kraj, Katastrální pracoviště Olomouc](#) 

Zobrazené údaje mají informativní charakter. Platnost dat k 12.01.2022 10:00.

## Informace o pozemku

Parcelní číslo:	<a href="#">1072/15</a>
Obec:	<a href="#">Bělkovice-Lašťany [500526]</a>
Katastrální území:	<a href="#">Bělkovice [601977]</a>
Číslo LV:	<a href="#">749</a>
Výměra [m <sup>2</sup> ]:	297
Typ parcely:	Parcela katastru nemovitostí
Mapový list:	
Určení výměry:	Ze souřadnic v S-JTSK
Druh pozemku:	zastavěná plocha a nádvoří



## Součástí je stavba

Vodní dílo:	jez
Stavba stojí na pozemku:	p. č. <a href="#">st. 509/1</a> , <a href="#">st. 509/2</a> , <a href="#">1072/15</a> (parcely leží ve více k.ú.)

## Vlastníci, jiní oprávnění

Vlastnické právo	Podíl
Česká republika	
Právo hospodařit s majetkem státu	Podíl
Povodí Moravy, s.p., Dřevařská 932/11, Veverí, 60200 Brno	

## Způsob ochrany nemovitosti

Nejsou evidovány žádné způsoby ochrany.

## Seznam BPEJ

Parcela nemá evidované BPEJ.

## Omezení vlastnického práva

Nejsou evidována žádná omezení.

## Jiné zápisy

Nejsou evidovány žádné jiné zápisy.

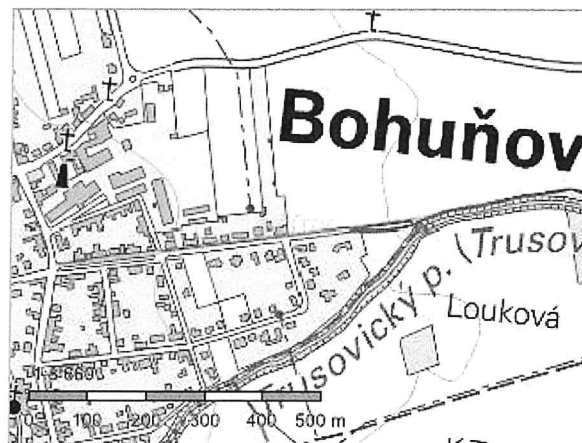
➡ Řízení, v rámci kterých byl k nemovitosti zapsán cenový údaj

Nemovitost je v územním obvodu, kde státní správu katastru nemovitostí ČR vykonává [Katastrální úřad pro Olomoucký kraj, Katastrální pracoviště Olomouc](#)

Zobrazené údaje mají informativní charakter. Platnost dat k 12.01.2022 10:00.

## Informace o pozemku

Parcelní číslo: [337/1](#) ↗  
Obec: [Bohuňovice \[500852\]](#) ↗  
Katastrální území: [Bohuňovice \[606430\]](#)  
Číslo LV: [10001](#)  
Výměra [m<sup>2</sup>]: 4128  
Typ parcely: Parcela katastru nemovitostí  
Mapový list:  
Určení výměry: Graficky nebo v digitalizované mapě  
Způsob využití: ostatní komunikace  
Druh pozemku: ostatní plocha



## Vlastníci, jiní oprávnění

Vlastnické právo

Podíl

Obec Bohuňovice, 6. května 109, 78314 Bohuňovice

## Způsob ochrany nemovitosti

Nejsou evidovány žádné způsoby ochrany.

## Seznam BPEJ

Parcela nemá evidované BPEJ.

## Omezení vlastnického práva

Typ

Věcné břemeno umístění a provoz. elektrorozvodného zařízení

Věcné břemeno zřizování a provozování vedení

## Jiné zápisy

Typ

Změna číslování parcel

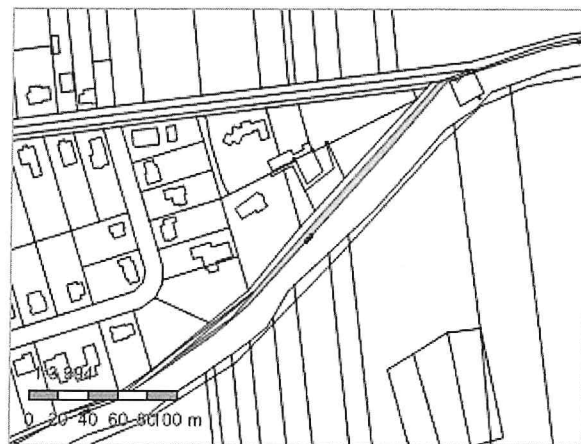
↗ Řízení, v rámci kterých byl k nemovitosti zapsán cenový údaj

Nemovitost je v územním obvodu, kde státní správu katastru nemovitostí ČR vykonává [Katastrální úřad pro Olomoucký kraj](#),  
[Katastrální pracoviště Olomouc](#) ↗

Zobrazené údaje mají informativní charakter. Platnost dat k 12.01.2022 10:00.

## Informace o pozemku

Parcelní číslo: [383/2](#) ↗  
Obec: [Bohuňovice \[500852\]](#) ↗  
Katastrální území: [Bohuňovice \[606430\]](#)  
Číslo LV: [10001](#)  
Výměra [m<sup>2</sup>]: 972  
Typ parcely: Parcela katastru nemovitostí  
Mapový list:  
Určení výměry: Graficky nebo v digitalizované mapě  
Způsob využití: jiná plocha  
Druh pozemku: ostatní plocha



## Vlastníci, jiní oprávnění

Vlastnické právo

Podíl

Obec Bohuňovice, 6. května 109, 78314 Bohuňovice

## Způsob ochrany nemovitosti

Nejsou evidovány žádné způsoby ochrany.

## Seznam BPEJ

Parcela nemá evidované BPEJ.

## Omezení vlastnického práva

Nejsou evidována žádná omezení.

## Jiné zápisy

Typ



Změna číslování parcel

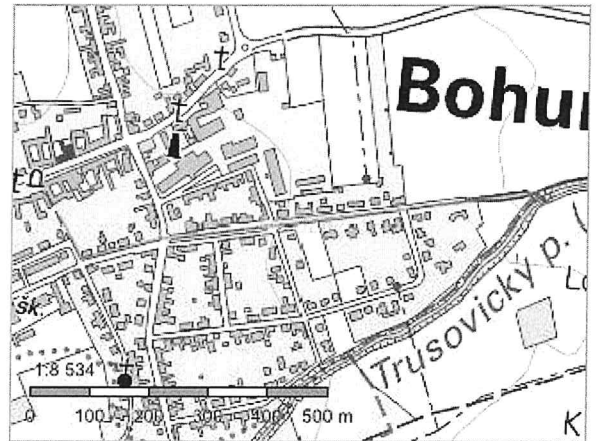
↗ Řízení, v rámci kterých byl k nemovitosti zapsán cenový údaj

Nemovitost je v územním obvodu, kde státní správu katastru nemovitostí ČR vykonává [Katastrální úřad pro Olomoucký kraj, Katastrální pracoviště Olomouc](#) ↗

Zobrazené údaje mají informativní charakter. Platnost dat k 12.01.2022 10:00.

## Informace o pozemku

Parcelní číslo: [385/2](#)   
Obec: [Bohuňovice \[500852\]](#)   
Katastrální území: [Bohuňovice \[606430\]](#)  
Číslo LV: [10001](#)  
Výměra [m<sup>2</sup>]: 4141  
Typ parcely: Parcela katastru nemovitostí  
Mapový list:  
Určení výměry: Graficky nebo v digitalizované mapě  
Způsob využití: jiná plocha  
Druh pozemku: ostatní plocha



## Vlastníci, jiní oprávnění

Vlastnické právo

Podíl

Obec Bohuňovice, 6. května 109, 78314 Bohuňovice

## Způsob ochrany nemovitosti

Nejsou evidovány žádné způsoby ochrany.

## Seznam BPEJ

Parcela nemá evidované BPEJ.

## Omezení vlastnického práva

Typ

Věcné břemeno umístění a provoz. elektrorozvodného zařízení

Věcné břemeno užívání


Věcné břemeno zřizování a provozování vedení

## Jiné zápisy

Typ

Změna výměr obnovou operátu

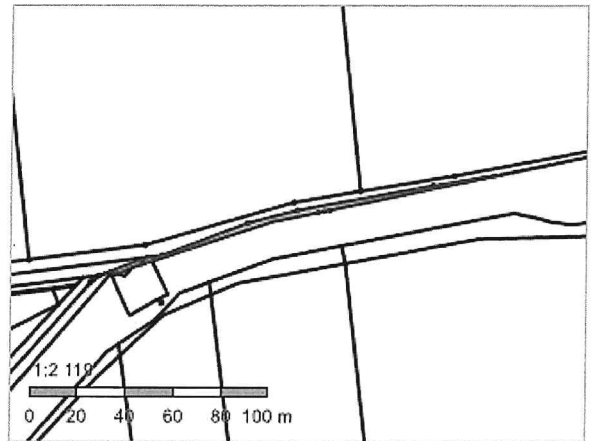
 Řízení, v rámci kterých byl k nemovitosti zapsán cenový údaj

Nemovitost je v územním obvodu, kde státní správu katastru nemovitostí ČR vykonává [Katastrální úřad pro Olomoucký kraj](#), [Katastrální pracoviště Olomouc](#) 

Zobrazené údaje mají informativní charakter. Platnost dat k 12.01.2022 10:00.

## Informace o pozemku

Parcelní číslo: [383/3](#) ↗  
Obec: [Bohuňovice \[500852\]](#) ↗  
Katastrální území: [Bohuňovice \[606430\]](#)  
Číslo LV: [10001](#)  
Výměra [m<sup>2</sup>]: 271  
Typ parcely: Parcela katastru nemovitostí  
Mapový list:  
Určení výměry: Graficky nebo v digitalizované mapě  
Způsob využití: koryto vodního toku přirozené nebo upravené  
Druh pozemku: vodní plocha



## Vlastníci, jiní oprávnění

Vlastnické právo

Podíl

Obec Bohuňovice, 6. května 109, 78314 Bohuňovice

## Způsob ochrany nemovitosti

Nejsou evidovány žádné způsoby ochrany.

## Seznam BPEJ

Parcela nemá evidované BPEJ.

## Omezení vlastnického práva

Nejsou evidována žádná omezení.

## Jiné zápisy

Typ

Změna číslování parcel

↗ Řízení, v rámci kterých byl k nemovitosti zapsán cenový údaj

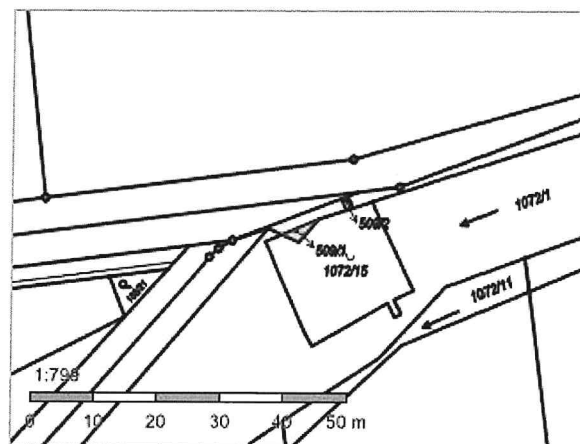
Nemovitost je v územním obvodu, kde státní správu katastru nemovitostí ČR vykonává [Katastrální úřad pro Olomoucký kraj](#), [Katastrální pracoviště Olomouc](#) ↗

Zobrazené údaje mají informativní charakter. Platnost dat k 12.01.2022 10:00.



## Informace o pozemku

Parcelní číslo: [st. 509/1](#) ↗  
Obec: [Bohuňovice \[500852\]](#) ↗  
Katastrální území: [Bohuňovice \[606430\]](#)  
Číslo LV: [10001](#)  
Výměra [m<sup>2</sup>]: 7  
Typ parcely: Parcela katastru nemovitostí  
Mapový list:  
Určení výměry: Ze souřadnic v S-JTSK  
Druh pozemku: zastavěná plocha a nádvoří  
Stavba na pozemku: [vod. dílo, jez](#)



## Vlastníci, jiní oprávnění

Vlastnické právo

Podíl

Obec Bohuňovice, 6. května 109, 78314 Bohuňovice

## Způsob ochrany nemovitosti

Nejsou evidovány žádné způsoby ochrany.

## Seznam BPEJ

Parcela nemá evidované BPEJ.

## Omezení vlastnického práva

Nejsou evidována žádná omezení.

## Jiné zápisy

Nejsou evidovány žádné jiné zápisy.

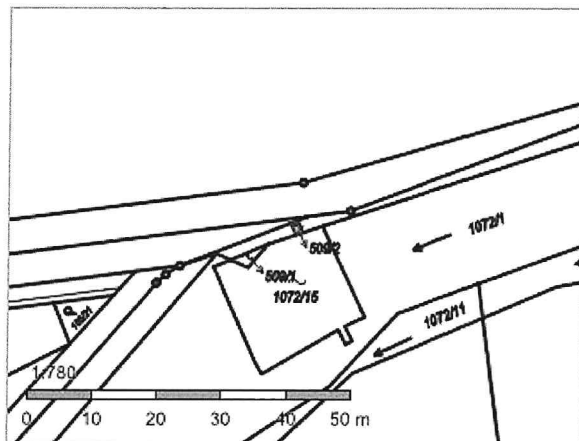
↗ Řízení, v rámci kterých byl k nemovitosti zapsán cenový údaj

Nemovitost je v územním obvodu, kde státní správu katastru nemovitostí ČR vykonává [Katastrální úřad pro Olomoucký kraj](#),  
[Katastrální pracoviště Olomouc](#) ↗

Zobrazené údaje mají informativní charakter. Platnost dat k 14.01.2022 08:00.

## Informace o pozemku

Parcelní číslo: [st. 509/2](#) ↗  
Obec: [Bohuňovice \[500852\]](#) ↗  
Katastrální území: [Bohuňovice \[606430\]](#)  
Číslo LV: [10001](#)  
Výměra [m<sup>2</sup>]: 2  
Typ parcely: Parcela katastru nemovitostí  
Mapový list:  
Určení výměry: Ze souřadnic v S-JTSK  
Druh pozemku: zastavěná plocha a nádvoří  
Stavba na pozemku: [vod. dílo, jez](#)



## Vlastníci, jiní oprávnění

Vlastnické právo

Podíl

Obec Bohuňovice, 6. května 109, 78314 Bohuňovice

## Způsob ochrany nemovitosti

Nejsou evidovány žádné způsoby ochrany.

## Seznam BPEJ

Parcela nemá evidované BPEJ.

## Omezení vlastnického práva

Nejsou evidována žádná omezení.

## Jiné zápisy

Nejsou evidovány žádné jiné zápisy.

↗ Řízení, v rámci kterých byl k nemovitosti zapsán cenový údaj

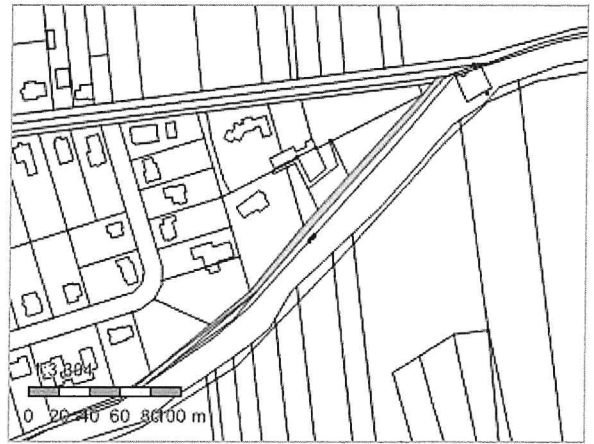
Nemovitost je v územním obvodu, kde státní správu katastru nemovitostí ČR vykonává [Katastrální úřad pro Olomoucký kraj](#),  
[Katastrální pracoviště Olomouc](#) ↗

Zobrazené údaje mají informativní charakter. Platnost dat k 14.01.2022 08:00.



## Informace o pozemku

Parcelní číslo: [339/6](#) ↗  
Obec: [Bohuňovice \[500852\]](#) ↗  
Katastrální území: [Bohuňovice \[606430\]](#)  
Číslo LV: [785](#)  
Výměra [m<sup>2</sup>]: 912  
Typ parcely: Parcela katastru nemovitostí  
Mapový list:  
Určení výměry: Graficky nebo v digitalizované mapě  
Způsob využití: ostatní komunikace  
Druh pozemku: ostatní plocha



## Vlastníci, jiní oprávnění

Vlastnické právo

Podíl

Brumar Ivo, V Koutech 767, 78314 Bohuňovice

## Způsob ochrany nemovitosti

Nejsou evidovány žádné způsoby ochrany.

## Seznam BPEJ

Parcela nemá evidované BPEJ.

## Omezení vlastnického práva

Typ

Věcné břemeno cesty

## Jiné zápisy

Nejsou evidovány žádné jiné zápisy.

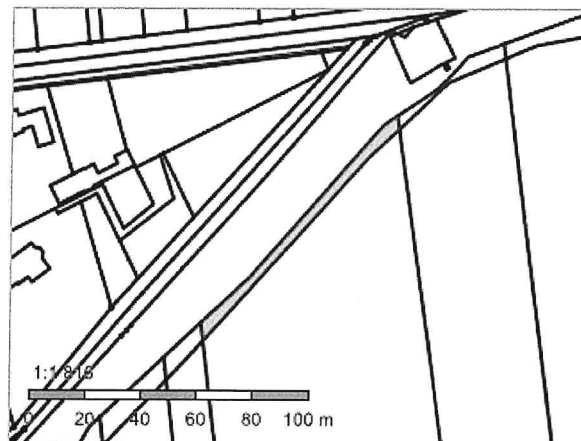
↗ Řízení, v rámci kterých byl k nemovitosti zapsán cenový údaj

Nemovitost je v územním obvodu, kde státní správu katastru nemovitostí ČR vykonává [Katastrální úřad pro Olomoucký kraj, Katastrální pracoviště Olomouc](#) ↗

Zobrazené údaje mají informativní charakter. Platnost dat k 12.01.2022 10:00.

## Informace o pozemku

Parcelní číslo: [1072/10](#) ↗  
Obec: [Bělkovice-Lašťany \[500526\]](#) ↗  
Katastrální území: [Bělkovice \[601977\]](#)  
Číslo LV: [776](#)  
Výměra [m<sup>2</sup>]: 374  
Typ parcely: Parcela katastru nemovitostí  
Mapový list:  
Určení výměry: Graficky nebo v digitalizované mapě  
Způsob využití: koryto vodního toku přirozené nebo upravené  
Druh pozemku: vodní plocha



## Vlastníci, jiní oprávnění

Vlastnické právo

Podíl

Komárková Marcela, č. p. 322, 78316 Bělkovice-Lašťany

## Způsob ochrany nemovitosti

Nejsou evidovány žádné způsoby ochrany.

## Seznam BPEJ

Parcela nemá evidované BPEJ.

## Omezení vlastnického práva

Nejsou evidována žádná omezení.

## Jiné zápisy

Nejsou evidovány žádné jiné zápisy.

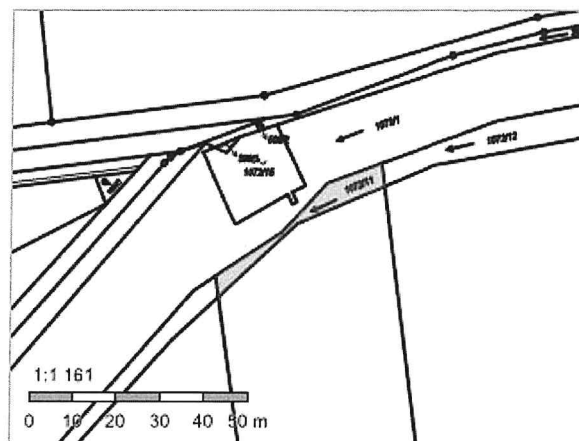
↗ Řízení, v rámci kterých byl k nemovitosti zapsán cenový údaj

Nemovitost je v územním obvodu, kde státní správu katastru nemovitostí ČR vykonává [Katastrální úřad pro Olomoucký kraj, Katastrální pracoviště Olomouc](#) ↗

Zobrazené údaje mají informativní charakter. Platnost dat k 14.01.2022 12:00.

## Informace o pozemku

Parcelní číslo: [1072/11](#) ↗  
Obec: [Bělkovice-Lašťany \[500526\]](#) ↗  
Katastrální území: [Bělkovice \[601977\]](#)  
Číslo LV: [761](#)  
Výměra [m<sup>2</sup>]: 157  
Typ parcely: Parcela katastru nemovitostí  
Mapový list:  
Určení výměry: Graficky nebo v digitalizované mapě  
Způsob využití: koryto vodního toku přirozené nebo upravené  
Druh pozemku: vodní plocha



## Vlastníci, jiní oprávnění

Vlastnické právo

Podíl

Obšil Jaroslav Ing., č. p. 2, 78316 Bělkovice-Lašťany

## Způsob ochrany nemovitosti

Nejsou evidovány žádné způsoby ochrany.

## Seznam BPEJ

Parcela nemá evidované BPEJ.

## Omezení vlastnického práva

Nejsou evidována žádná omezení.

## Jiné zápisy

Typ

Změna výměr obnovou operátu

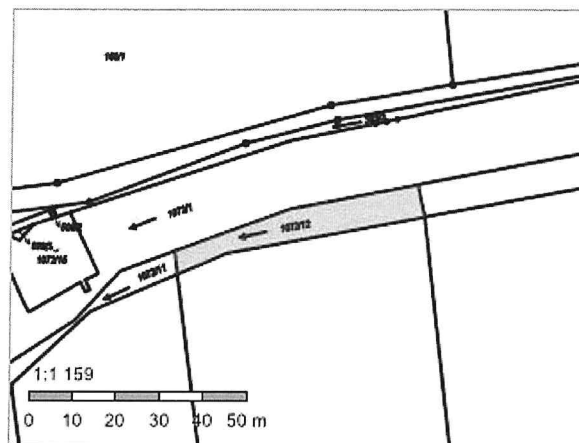
↗ Řízení, v rámci kterých byl k nemovitosti zapsán cenový údaj

Nemovitost je v územním obvodu, kde státní správu katastru nemovitostí ČR vykonává [Katastrální úřad pro Olomoucký kraj, Katastrální pracoviště Olomouc](#) ↗

Zobrazené údaje mají informativní charakter. Platnost dat k 12.01.2022 10:00.

## Informace o pozemku

Parcelní číslo: [1072/12](#) ↗  
Obec: [Bělkovice-Lašťany \[500526\]](#) ↗  
Katastrální území: [Bělkovice \[601977\]](#)  
Číslo LV: [663](#)  
Výměra [m<sup>2</sup>]: 371  
Typ parcely: Parcela katastru nemovitostí  
Mapový list:  
Určení výměry: Graficky nebo v digitalizované mapě  
Způsob využití: koryto vodního toku přirozené nebo upravené  
Druh pozemku: vodní plocha



## Vlastníci, jiní oprávnění

Vlastnické právo

Podíl

Edelmanová Antonie, č. p. 487, Bělkovice

## Způsob ochrany nemovitosti

Nejsou evidovány žádné způsoby ochrany.

## Seznam BPEJ

Parcela nemá evidované BPEJ.

## Omezení vlastnického práva

Nejsou evidována žádná omezení.

## Jiné zápisy

Typ

Nedostatečně identifikovaný vlastník – údaje o nemovitosti předány do evidence ÚZSVM. Více na [www.uzsvm.cz](http://www.uzsvm.cz) ↗

Změna výměr obnovou operátu

Změna číslování parcel

↗ Řízení, v rámci kterých byl k nemovitosti zapsán cenový údaj

Nemovitost je v územním obvodu, kde státní správu katastru nemovitostí ČR vykonává [Katastrální úřad pro Olomoucký kraj](#),  
[Katastrální pracoviště Olomouc](#) ↗

Zobrazené údaje mají informativní charakter. Platnost dat k 12.01.2022 10:00.